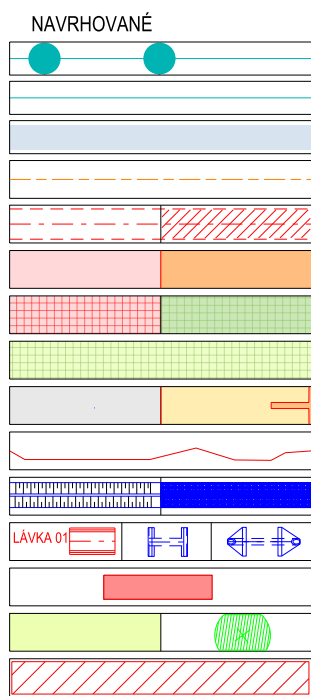



LEGENDA - HRANICE A PLOCHY

- HRANICE KATASTRÁLNÍCH ÚZEMÍ
- HRANICE PARCEL
- VÝZNAMEM PARCEL VE KLASIFIKAČNÍM ÚZEMÍ
- HRANICE ŘEŠENÉHO ÚZEMÍ
- OPRAVA BŘEHOVÉ STĚNY (OPRAVA VÝTLUKU) (REKONSTRUKCE VÝŠKY)
- DOPRAVNÍ PLOCHY A CESTOVNÍ STŘEŠNÍ (ASFALTOVÝ BETON) (STĚROVÝ POKRYV)
- DOPRAVNÍ PLOCHY - (GLAZOVANÉ ROŠTY) (ZATRAVNĚNÉ ROŠTY)
- PARKOVACÍ PLOCHY - ZATRAVNĚNÉ ROŠTY
- CHODNÍKY (BETONOVÉ / MALTOVÉ) (RELIEFNI POKRYV)
- HRANICE ZEMNÍCH PRACÍ (VÝKOP, NÁSPYV, TERÉNNÍ PRÁCE (UPRAV)
- ODVODNĚNÍ, PŘÍKOPY (ZATRAVNĚNÉ / GLAZOVANÉ)
- LÁVKY A PROPUSTKY (KOLMÁ ČELA) (SKÁMA ČELA)
- OBJEKTY - STAVBY (SOC. JÁZEM, VÝHLIDKY, SKLADY, TRAFOSTANICE, MOLÁ, APD.)
- ZELENĚ - (ZATRAVNĚNÍ) (VÝSADA STROMŮ)
- PLOCHY PRO UMÍSTĚNÍ MOBILNÍHO A HERNÍHO PRVKŮ



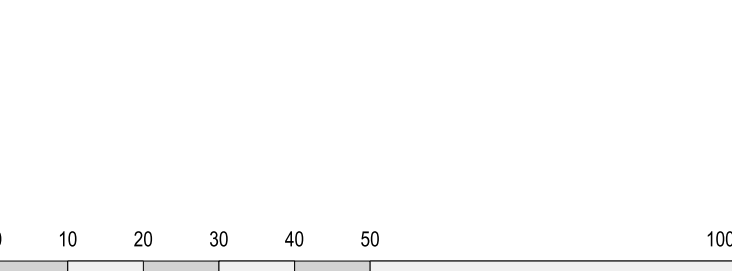
LEGENDA - INŽENÝRSKÉ SÍTĚ

- ODVODNĚNÍ (TRATVODY) (DRENÁŽNÍ PERA)
- VEDENÍ NN PODZEMNÍ (NABÍJEČKY, LAMPY VO, SOLÁRNÍ LAMPY VO)
- TELEKOMUNIKAČNÍ VEDENÍ (OPTICKÉ / FTP)
- VODOVOD
- KANALIZACE - SPLAŠKOVÁ
- KANALIZACE - SPLAŠKOVÁ - VÝTLUK
- KANALIZACE - ČISTĚNÁ
- NAPŮJOVACÍ BODY IS (EL, ENERIE, KANALIZACE, VODOVOD, TELEKOMUNIKACE)

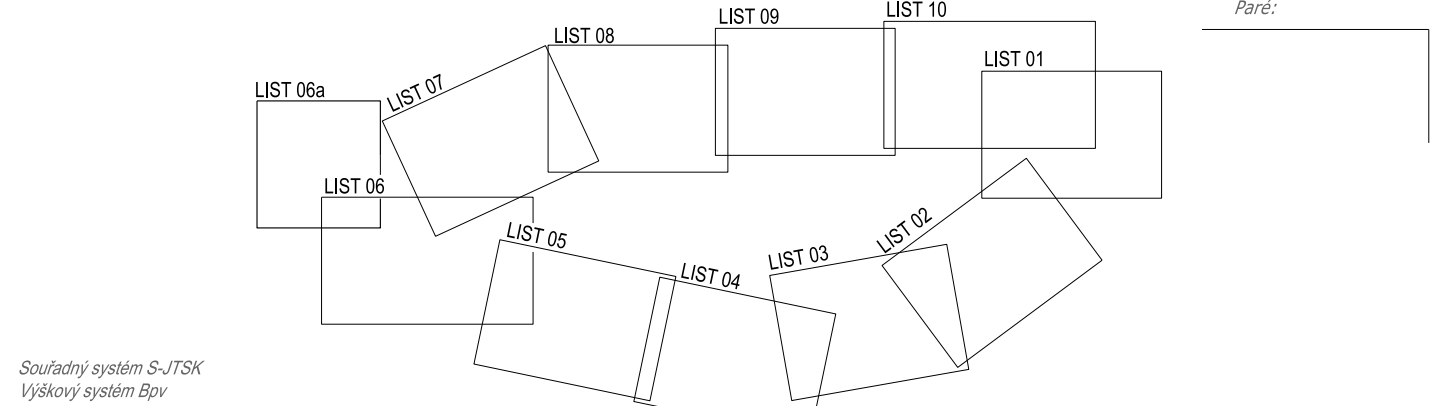


SEZNAM KÚ A DATUM VYDÁNÍ DKM (https://services.cad.cz/dkm/ku)

05.12.2024 Habartov 0100108
11.12.2024 Časová změna 0100108
07.12.2024 Změna 0100108
07.12.2024 Změna 0100108



Revizní číslo	Datum	Revizní obsah	Podpis
02	27.01.2025	Revize 0.2 - Změna napojovacích míst VN, k.ú. Světlava, parc.č. 80/147 a k.ú. Habartov, parc.č. 660/1, úprava trasy vodovodu k.ú. Habartov	
01		NEOBSAZENO	



**Spolufinancováno
Evropskou unií**

STATISTIKA

Sokolovská uhláň, přírodní národní park, a.s.
Sokolovská uhláň, přírodní národní park, a.s.
IČO: 26348348
DIČ: CZ09901005

PROJEKTANT

ARTECH spol. s r. o.
Václavská náměstí 818/43, 110 00 Praha 1
Adresa pro doručování: Žitná 5, 438 01 Uhrovnov
E-mail: artech@artech.cz, tel. 475 111 782

PROJEKTANT

Ing. Jaroslav Hanzl
Ing. Jaroslav Hanzl
Ing. Pavel Vopravil

UDRŽITELNÁ REVITALIZACE A RESOCIALIZACE LOKALITY MEDARD

regulační číslo 872P
CZ.10.01.01/00/22_001/0000144

C

SITUAČNÍ VÝKRESY

-

-

-

-

KATASTRÁLNÍ SITUAČNÍ VÝKRES - LIST 06A

Č. záznamu 224

etapová FDP

08/2024

Formát 7 X 3 A4

mřížka 1:1000

Č. (záznamu) C.2.06A